












- CARTE PORTRAIT DE LA VILLE - NO.1

Plan d'urbanisme
Règlement no. 655

Éléments

-  Périmètre urbain
-  Lac + de 20 ha
-  Parc national
-  ZEC Owen
-  Zone inondable
-  Érosion/inondation
-  Ligne haute tension

Circuits

-  Sentier National
-  Petit-Témis
-  Véhicule Tout-terrain
-  Motoneige

Modifications	
Date	Numéro de règlement



Sources données géomatiques : MRC de Témiscouata

Juin 2017

